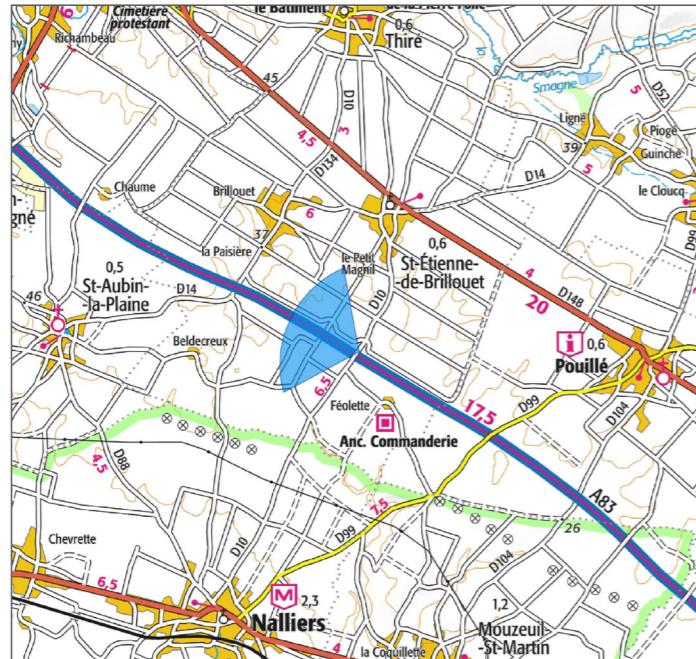
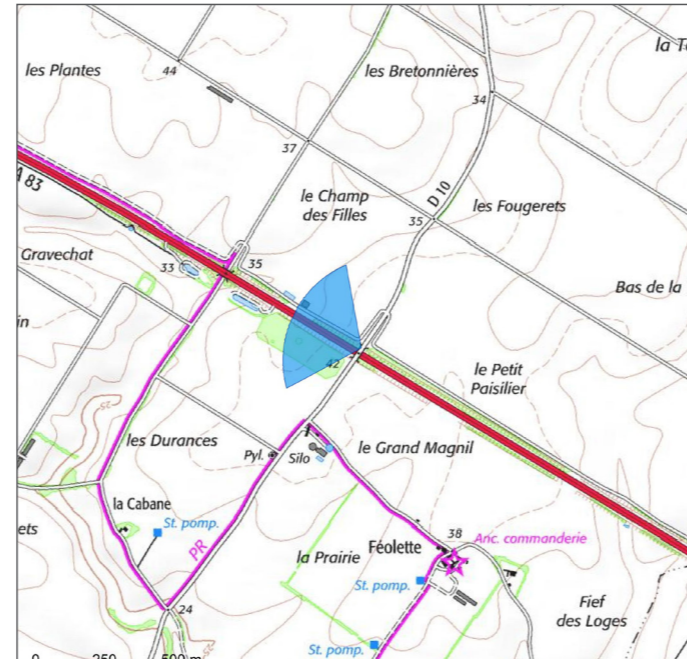


Localisation du point de vue

Carte IGN élargie



Carte IGN zoomée



Vue aérienne



Caractéristiques de la photographie

Appareil photo : Canon EOS 77D
 Longueur focale : 45mm eq.
 Assemblage panoramique : cylindrique

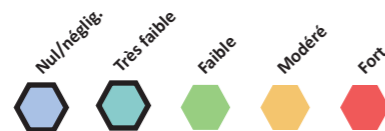
Date de prise de vue : 02/03/2021
 Coordonées Lambert 93 (X ; Y) : 393132 ; 6608480
 Distance (m) à l'éolienne la plus proche : 17956 (E4)

Commentaire

Lorsque la D10 passe au-dessus de l'A83, elle offre à l'observateur un point de vue plus élevé et dégagé que depuis l'autoroute, encadrée d'un talus végétalisé. Le projet des Quatre Vents étant en partie face au tracé de l'A83, il est très partiellement visible depuis cet axe (seul l'extrémité des pales de 2 éoliennes peuvent se distinguer au loin). Étant donné la distance et la présence de multiples éléments (talus, végétation) qui animent le premier plan des vues depuis l'A83 (sans oublier la vitesse de déplacement de l'observateur sur cet axe), la prégnance des éoliennes est quasi nulle.

L'incidence du projet sur cette séquence dynamique est nulle à très faible.

Impact paysager



Légende esquisses

Parcs éoliens autorisés

- Bournezeau
- Piballe
- Plaine de Minée
- Saint Cyr Saint Vincent
- Millard

Parcs éoliens en exploitation

- Corpe
- Paisilier
- Naillé
- Monzeuil

Etat initial / panoramique 120°



Photomontage esquissé avec le projet / panoramique 120°



Etat futur / panoramique 120°





